


# БЛАГОУСТРОЙСТВО ЦЕНТРАЛЬНЫХ УЛИЦ ГОРОДА ЯРОСЛАВЛЯ



г. Ярославль 2022г.

### Пояснительная записка

Основной идеей благоустройства становится не просто создание комфортной и благоприятной городской среды для жителей и гостей города, но и одновременно построение интересного и образовательного маршрута, с помощью которого зрители смогут погрузиться в историю окружающих их зданий, подробно узнать их легенды и секреты.

Главной осью становится улица Депутатская (бывшая Сретенская), визуальная связывающая часовню Александра Невского и ротонду на Первомайской улице. Закрепление «узлов», перекрестков происходит с помощью визуальных коммуникаций - фонтанов и кованых навесов с качелями, организующих многофункциональное пространство - место ожидания встречи или камерную сцену для выступления музыкантов и артистов. Главным событийным местом становится современная площадь вокруг часовни Александра Невского. Основная идея рисунка мощения - образ кругов на воде - "Капля памяти". Характерные орнаменты исторического здания и эпохи в расходящихся аттракторах, выделенных мощением. Предлагаемое благоустройство предусматривает максимальное сохранение существующих деревьев, а также высадку новых насаждений.

### Площадь

Площадь вокруг часовни Александра Невского становится главным событийным местом. Если погрузиться в историю этого места, то раньше на месте площади был знаменитый Мытный рынок - торговое сердце Ярославля. Именно поэтому главной идеей в благоустройстве этого места становится создание силуэта контура застройки с помощью геопластики, ландшафтных форм и высоких фонарей. Сцена и два ландшафтных амфитеатра позволяют проводить выступления и концерты разных масштабов. Для многих жителей города данная площадь является местом встреч, а визуальным ориентиром является фонтан, поэтому было решено сохранить эту память, но сделать ее более современной и интерактивной - появляется пешеходный статодинамический фонтан.

### Улица Депутатская

Основной рисунок мощения улицы Депутатской своими очертаниями повторяет кованую историческую ограду Церкви Илии Пророка, которая является центром лучевой планировки исторической части города. Улица Депутатская (бывш. Сретенская) - улица искусства и театра. Находясь под покровительством Мельпомены - музы трагедии и театра, она погружает каждого своего зрителя, проходящего по ней в спектакль. Миниатюры, разыгранные студентами театрального института, находящегося в начале улицы, никого не оставят равнодушным. Ротонда - является излюбленным местом выставки-продажи произведений множества художников, поэтому арт-объекты "Арт-витрины" служат местом экспозиции работ скульпторов и художников.

### Улица Кирова

Улица Кирова (бывш. Угличская) - улица "памяти". Зритель погружается в прошлое благодаря расположенным по всей длине улицы арт-объектам и малым архитектурным формам: прохожий может увидеть через "призму времени" утраченные части зданий (утраченное крыло знаменской башни и знаменитый мытный рынок), узнать загадочную историю магазина Яхонт. "Арт-витрины" хранят в себе тайны зданий, расположенных на улице.

Рисунок мощения, напоминающий ярославский изразец на фасадах, нитью проходит по всей улице. Придает ей аутентичность и индивидуальность. Небольшие бронзовые фигуры медвежат привлекают внимание прохожих. Разноуровневое освещение теплым светом заливает улицу.

Депутатский переулок связывает улицы Кирова и Депутатская. Он становится своеобразным подиумом для неспешных прогулок и фотосессий. Яркая подсветка создает ощущение праздника.

### Улица Нахимсона

Улица Нахимсона (бывш. Рождественская) - композиционно является зеркальным отражением улицы Кирова с функцией улицы "памяти", но сохраняет свой характер и индивидуальность в деталях. Разные здания, разные эпохи, разные судьбы. Захватывающая история кондитерской фабрики "Бельфор", легенды Гастронома №1 и Ярославское восстание 1918г. - все это лишь малая часть наследия, которое спрятано в закоулках этой улицы


### Улица Андропова

Улица Андропова (бывш. Ростовская) - является пограничной чертой между "исторической" зоной отражающей наше прошлое и современной частью благоустройства. Яркая многоуровневая подсветка и озеленение делают улицу своеобразным временным коридором.

Пояснительная записка



Ярославль -  
столица Золотого кольца



Гранитное мощение



Многоуровневое освещение



Многоуровневое озеленение



Символы города



Фонтаны




Реставрация фасадов




Основные критерии проекта



Ярославль - столица Золотого кольца



Религиозные достопримечательности



Достопримечательности



Зона благоустройства

Ситуационный план





Аванплощадь перед часовней Александра Невского

"Капля памяти". Характерные орнаменты эпохи в расходящихся аттракторах



Арт-витрина



Событийная площадь с фонтаном



Амфитеатр, встроенный в ландшафт

Ландформы, создающие контур прошлой застройки - Мытного рынка



Наземный пешеходный фонтан

Сцена для мероприятий и выступлений



Болларды в виде скульптур медведей

Улица Кирова (Угличская)

Улица Депутатская (Сретенская)

Улица Нахимсона (Рождественская)



Аванплощадь перед Церковью Сретения Господня



Места отдыха. Клумбы - скамьи



Площадь для выступлений





Событийная площадь с фонтаном

ОСНОВНЫЕ ТЕХНИКО-ЭКОНОМИЧЕСКИЕ ПОКАЗАТЕЛИ:

- S благоустройства - 42 388 м<sup>2</sup>
- S мощения - 35 715 м<sup>2</sup>
- S озеленения - 4 885 м<sup>2</sup>

Схема генплана





Улица Кирова (Угличская)



Ярославль -  
столица Золотого кольца




Улица Кирова (Угличская)



АРХИТЕКТОН

Улица Кирова (Угличская)



Ярославль -  
столица Золотого кольца





Улица Депутатский переулок (Сретенская)



АРХИТЕКТОН

Улица Депутатский переулоч (Сретенская)



Улица Депутатская (Сретенская)



АРХИТЕКТОН

Улица Депутатская (Сретенская)



Ярославль -  
столица Золотого кольца



АРХИТЕКТОН

Улица Депутатская (Сретенская)



Ярославль -  
столица Золотого кольца



АРХИТЕКТОН

Улица Нахимсона (Рождественская)



Пешеходный фонтан



Главная сцена для выступлений



Аванплощадь перед часовней Александра Невского



Амфитеатр  
Создание ландшафтных форм, создающих контур прошлой застройки - Мытного рынка

## Площадь с часовней Александра Невского





АРХИТЕКТОН

Площадь с часовней Александра Невского



Ярославль -  
столица Золотого кольца





АРХИТЕКТОН


Вид на площадь с часовней Александра Невского



Ярославль -  
столица Золотого кольца



Вид на площадь с часовней Александра Невского



Вид на площадь с часовней Александра Невского





Вид на площадь с часовней Александра Невского